

# Kantonaler Erschliessungs- und Gestaltungsplan mit Sonderbauvorschriften

## Revitalisierung Boningerbach

### Längenprofil 1 : 500 / 50

Dem kantonalen Erschliessungs- und Gestaltungsplan Revitalisierung Boningerbach, kommt die Bedeutung der Baubewilligung nach §39 Abs. 4 PBG zu.







### Auflage

Öffentliche Auflage vom ..... bis .....  
Genehmigt vom Regierungsrat mit Beschluss Nr. .... vom .....

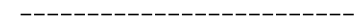

Der Staatsschreiber:

Index	Datum	Aenderungen	gez.	gepr.	gen.	Biberist, 03.12.2024	geprüft:	genehmigt:
1	24.07.2023	Präsentation Planungskommission						
2	27.06.2024	öffentliche Mitwirkung	ber	dse	dse	gezeichnet: ber	Plan Nr.	
3	10.10.2024	*Gut zur Auflage*	ber	dse	dse	Grösse: 30 / 157		19122 / 12
4	18.11.2024	*Gut zur Auflage* / Rückmeldung AfU	nda	dse	dse	user: baj		
5	03.12.2024	Ereilung *Gut zur Auflage* von ARP	baj	dse	dse	gedruckt: 7/3/2023 4:48:50 Nachmittags		

### Legende Genehmigungsinhalt

-  Wasserspiegel  $Q_{max}$  ( $HQ_{100} = 0.94 \text{ m}^3/\text{s}$ )
-  Wasserspiegel  $HQ_{30}$
-  Wasserspiegel  $Q_{min} = 0.08 \text{ m}^3/\text{s}$
-  Schutzkote (Freibord nach KOHS)
-  Bachsohle
-  Wandkies 0-63mm und Bollensteine ca. 30cm werden nur eingebracht, wenn das anstehende Material ungenügend ist.

### Legende Orientierungsinhalt

-  rechter Rand
-  linker Rand

Horizont 425.00 m ü. M.

Stationierung	0.00	20.00	40.00	60.00	80.00	100.00	120.00	140.00	160.00	180.00	200.00	220.00	230.00	240.00	255.21	260.00	280.00	300.00	309.79	320.00	340.00	360.00	380.00	400.00	411.82	
Kote best. Bachsohle (Halbschale)	429.57	429.61	429.51	429.50	429.48	429.47	429.46	429.41	429.37	429.29	429.23	429.16	429.15	429.14	429.13	429.10	429.09	429.07	429.05	429.04	429.02	429.00	428.98	428.95	428.92	428.89
Kote proj. Bachsohle	429.57			429.50				429.41					429.18		429.10				429.03							428.89

