



Revision der Ortsplanung Änderungen Bauzonenplan

Änderungen gegenüber 1. öffentlicher Auflage

Auflageexemplar

Planaufgabe vom 22. Januar bis 23. Februar 2024

Der Gemeindegeschreiber:

Situation 1:1'000

Situation 1:3'500

Index	Datum	Änderungen	gez.	gepr.	gen.	Oensingen, 20.11.2023	geprüft: Plan Nr.	genehmigt:
						gezeichnet: mwy	21695 / 50	
						Grösse: 105 x 90		
						user: mwy		
						gedruckt: 12.01.2024 08:36:20		
GIS-File: Q:\arcproj\arcproj\project\1_npl_haerkingen\21695_50_Bauzonenplan_2_Auflage.mxd						AV-Grundlage vom:	wird wöchentlich aktualisiert	

www.bsb-partner.ch

Basel Tel. 061 261 00 13 Burgdorf Tel. 034 420 16 20
 Bern Tel. 061 261 00 13 Grenchen Tel. 032 654 59 30
 Biberist Tel. 032 671 22 22 Oensingen Tel. 062 388 38 38



2. Öffentliche Auflage vom 22. Januar bis 23. Februar 2024

Beschlossen vom Gemeinderat Härkingen

Härkingen, 14. November 2023

Der Gemeindepräsident:

Der Gemeindegeschreiber:

Genehmigt vom Regierungsrat des Kantons Solothurn

mit RRB Nr. vom

Publikation des Regierungsratsbeschluss im Amtsblatt vom

Der Staatsschreiber:

Genehmigungsinhalt


Lärmempfindlichkeitsstufen		
ES II	ES III	ES IV



Orientierungsinhalt



Lärmempfindlichkeitsstufen		
ES II	ES III	ES IV



Bauzonen

Industriezone (mit genereller Gestaltungsplanpflicht)

Überlagernde Festlegungen

Gebiet mit rechtsgültigem Gestaltungsplan, Perimeter angepasst

Natur- und Kulturobjekte

Schutzstatus erhaltenswertes Gebäude aufgehoben

Geschützter Einzelbaum neu / aufgehoben

Bauzonengrenze

Bauzonen

Wohnzone, 2-geschossig a

W2a

Kernzone

K

Gewerbezone Russmatten

GR

Kantonale Industriezone (RRB Nr. 2005/548, § 68 lit. a PBG)

Entwicklungsgebiet Regionale Arbeitszone (RAZ) Gäu (gemäss kant. Richtplan)

Überlagernde Festlegungen

Gebiet mit rechtsgültigem Gestaltungsplan / mit Gestaltungsplanpflicht

Gebiet mit Pflicht zu einem kooperativen Verfahren

Gebiet mit besonderer Bestimmung (gemäss Zonenreglement)

Lärmempfindlichkeitsstufe ES II (aufgestuft gemäss Art. 43 Abs. 2 LSV)

Natur- und Kulturobjekte

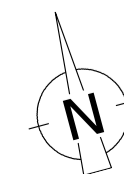
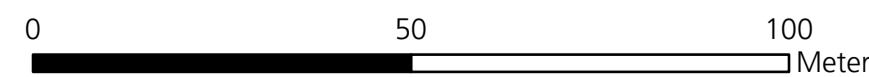
Kantonales geschütztes Gebäude / Kulturobjekt (gemäss Amt für Denkmalpflege und Archäologie)

Hecke und Uferbestockung (auf der Grundlage der amtlichen Vermessung angepasst) / mit Heckenfeststellung

Wald (gemäss AWJF) / mit Waldgrenze

Gewässer (gemäss amtlicher Vermessung)

Gemeindegrenze

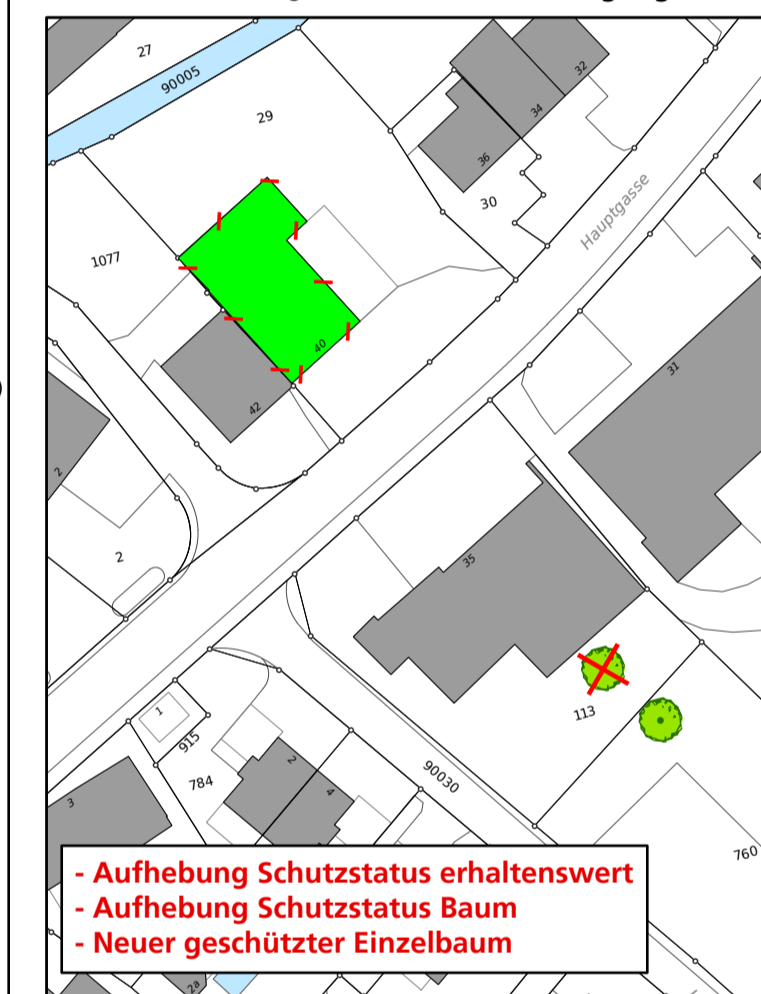


Situation 1:1'000 GB Härkingen Nrn. 29, 113 und 760

Stand 1. öffentliche Auflage Orientierungsinhalt



2. öffentliche Auflage Genehmigungsinhalt



- Aufhebung Schutzstatus erhaltenswert
- Aufhebung Schutzstatus Baum
- Neuer geschützter Einzelbaum

GB Härkingen Nrn. 277, 278, 792, 880, 881 und 882

Stand 1. öffentliche Auflage

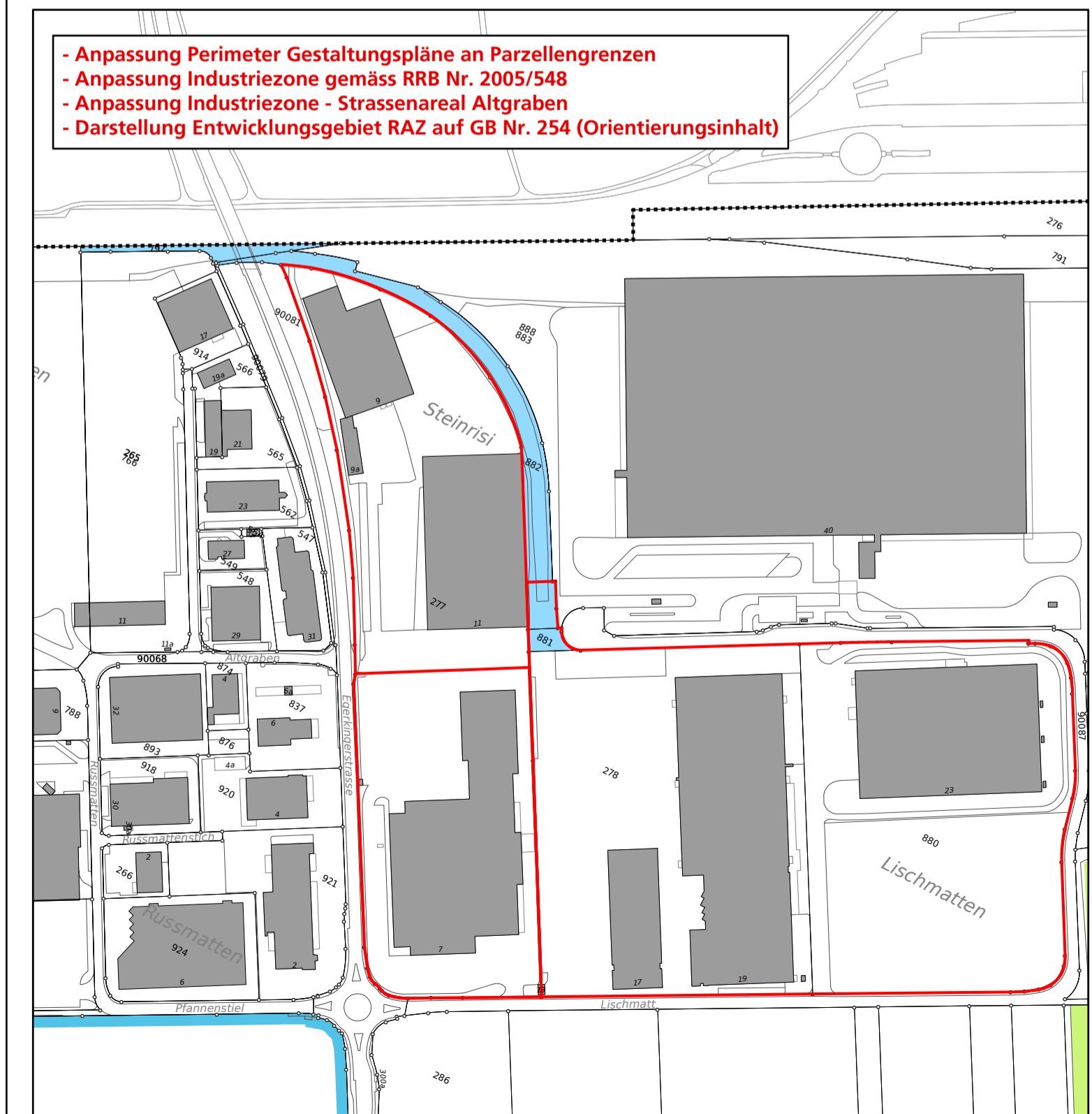
Situation 1:3'500

Orientierungsinhalt



2. öffentliche Auflage

Genehmigungsinhalt



- Anpassung Perimeter Gestaltungspläne an Parzellengrenzen
- Anpassung Industriezone gemäss RRB Nr. 2005/548
- Anpassung Industriezone - Strassenareal Altgraben
- Darstellung Entwicklungsgebiet RAZ auf GB Nr. 254 (Orientierungsinhalt)