

2. Öffentliche Auflage vom 22. Januar bis 23. Februar 2024

Beschlossen vom Gemeinderat Härkingen

Härkingen, 14. November 2023

Der Gemeindepräsident:

Der Gemeindegeschreiber:

Genehmigt vom Regierungsrat des Kantons Solothurn

mit RRB Nr. vom

Publikation des Regierungsratsbeschluss im Amtsblatt vom

Der Staatsschreiber:

Kanton Solothurn



Gemeinde Härkingen

Revision der Ortsplanung Änderungen Erschliessungsplan

Änderungen gegenüber 1. öffentlicher Auflage

Auflageexemplar

Planaufgabe vom 22. Januar bis 23. Februar 2024

Der Gemeindegeschreiber:

Situation 1:1'000

Situation 1:2'500

Index	Datum	Änderungen	gez.	gepr.	gen.	Oensingen, 20.11.2023	geprüft:	genehmigt:
						gezeichnet: mwy	Plan Nr.:	
						Grösse: 60 x 84		21695 / 51
						user: mwy		
						gedruckt: 12.01.2024 13:49:26		
						AV-Grundlage vom:		wird wöchentlich aktualisiert

www.bsb-partner.ch

Basel Tel. 061 261 00 13
Bern Tel. 061 261 00 13
Biberist Tel. 032 671 22 22

Burgdorf Tel. 034 420 16 20
Grenchen Tel. 032 654 59 30
Oensingen Tel. 062 388 38 38



Genehmigungsinhalt

- Gestaltungsbaulinie neu / aufgehoben
- Öffentliche Sammelstrasse neu
- Öffentlicher Fuss- und Radweg aufgehoben (wird in einem separaten kantonalen Erschliessungsplan festgelegt)
- Verzicht auf Darstellung der Sichtzone
- Baulinie Gewässerraum aufgehoben (es gelten die Nutzungsbeschränkungen nach Art. 41c GSchV.)
- Vorsorgliche Gewässerraumsicherung neu (es gelten die Nutzungsbeschränkungen nach Art. 41c GSchV.)

Orientierungsinhalt

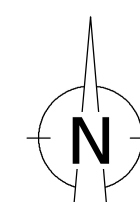
- ### Strassenklassierung
- Hauptverkehrsstrasse (Kantonsstrasse)
 - Öffentliche Erschliessungsstrasse
 - Öffentlicher Fussweg und Trottoir
 - Öffentlicher Fuss- und Radweg
 - Geplante Fuss- und Radwegverbindung Bahnhof Egerkingen (wird in einem separaten kantonalen Erschliessungsplan festgelegt)

Baulinien

- Baulinie
- Baulinie entlang Kantonsstrasse neu / aufgehoben
- Vorbaulinie
- Vorbaulinie entlang Kantonsstrasse neu
- Baulinie Gewässerraum (es gelten die Nutzungsbeschränkungen nach Art. 41c GSchV.) / Unterhaltsbaulinie

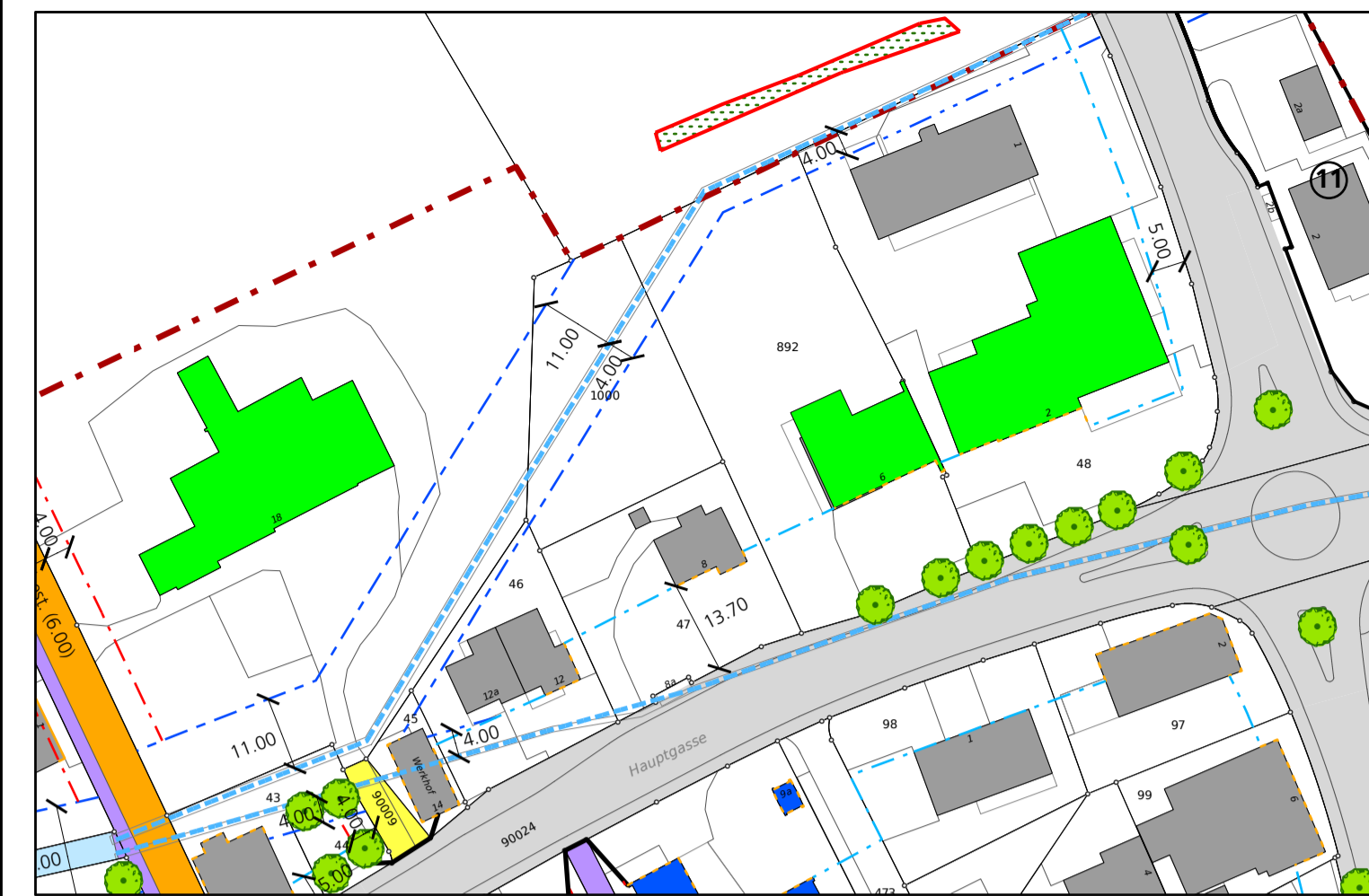
Orientierungsinhalt

- ### Gemäss Bauzonen- und Gesamtplan
- Bauzonengrenze
 - Gebiet mit rechtsgültigem Gestaltungsplan / mit Gestaltungsplanpflicht
 - Geschützter Einzelbaum
 - Kantonal geschütztes Gebäude / Kulturobjekt (gemäss Amt für Denkmalpflege und Archäologie)
 - Schützenswertes Gebäude / Kulturobjekt
 - Erhaltenswertes Gebäude
 - Uferschutzzone (innerhalb und ausserhalb Bauzone)
 - Hecke und Uferbestockung (auf der Grundlage der amtlichen Vermessung angepasst)
- ### Weitere Inhalte
- Hecke und Uferbestockung mit Heckenfeststellung
 - Abgrenzung Geltungsbereich Kanton / Gemeinde
 - Gewässer / Gewässer überdeckt, eingedolt (gemäss amtlicher Vermessung)



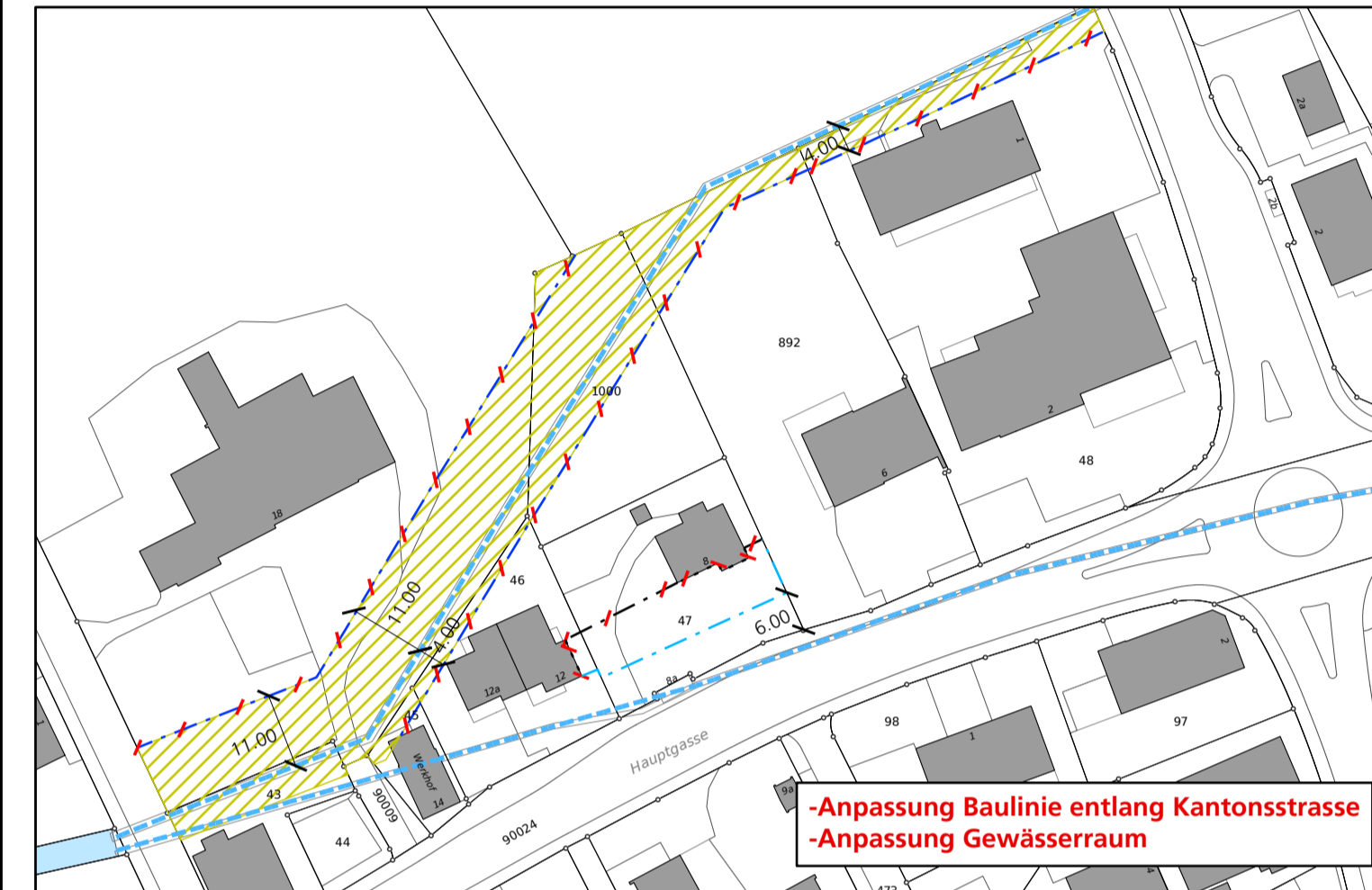
GB Härkingen Nrn. 42, 43, 45, 46, 47, 48, 892 und 1000

Stand 1. öffentliche Auflage



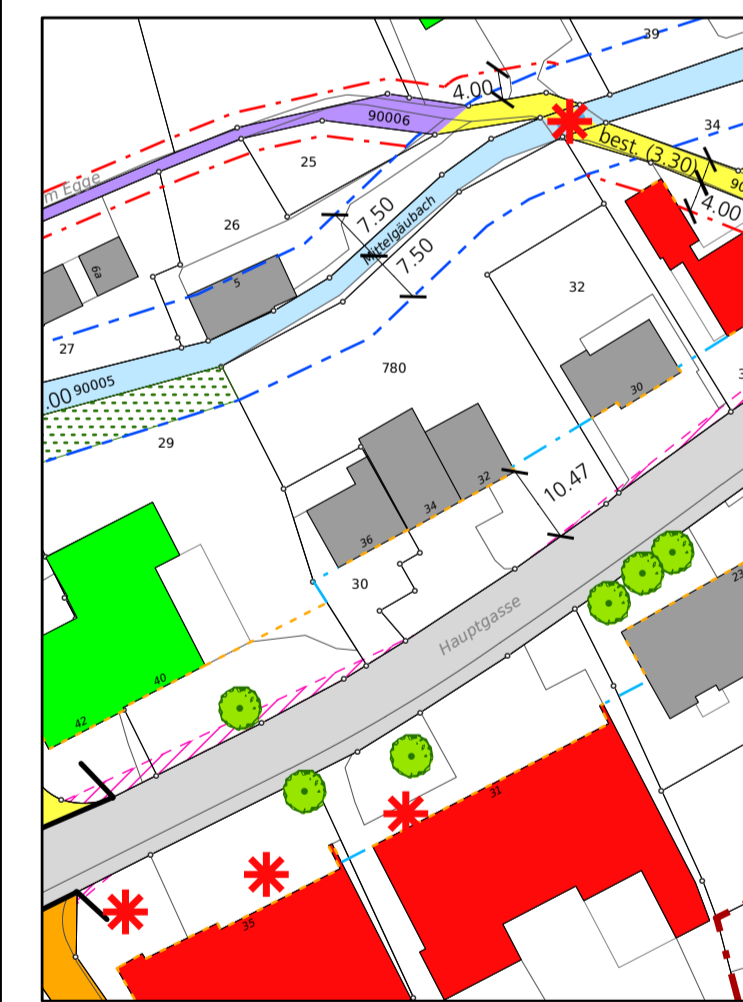
2. öffentliche Auflage

Genehmigungsinhalt



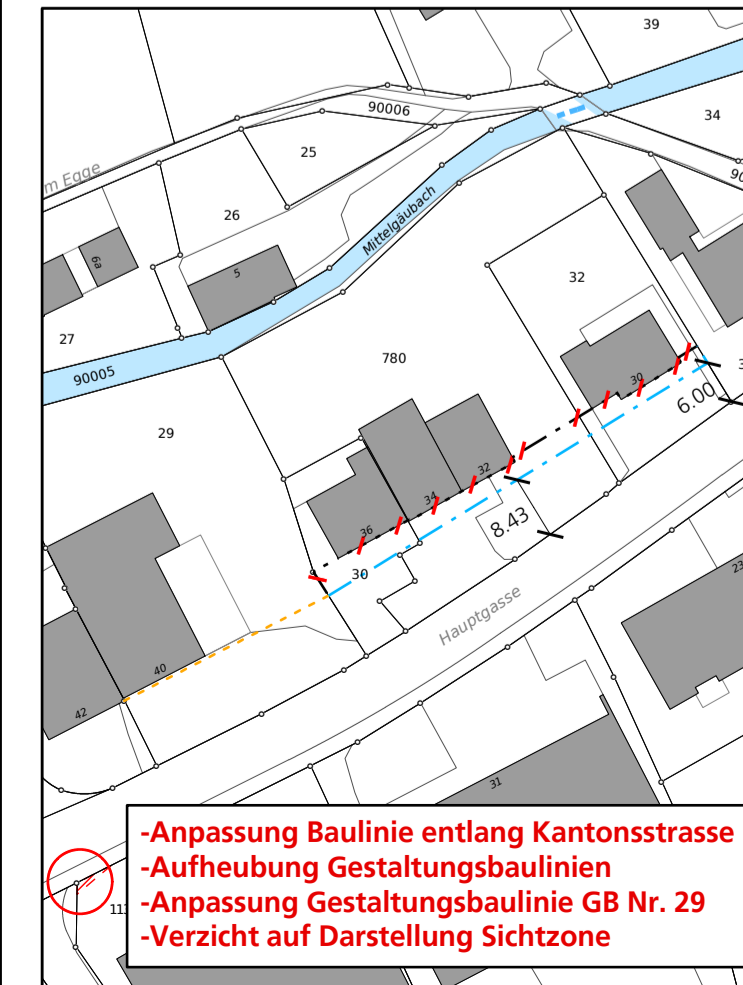
GB Härkingen Nrn. 29, 30, 32, 113 und 780

Stand 1. öffentliche Auflage



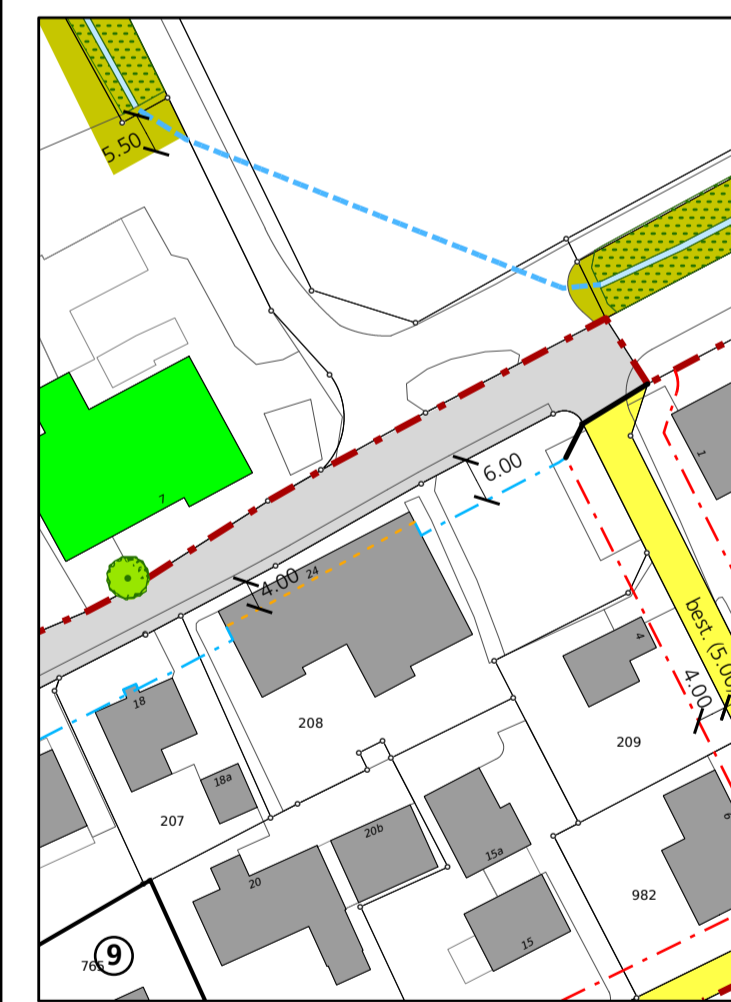
2. öffentliche Auflage

Genehmigungsinhalt



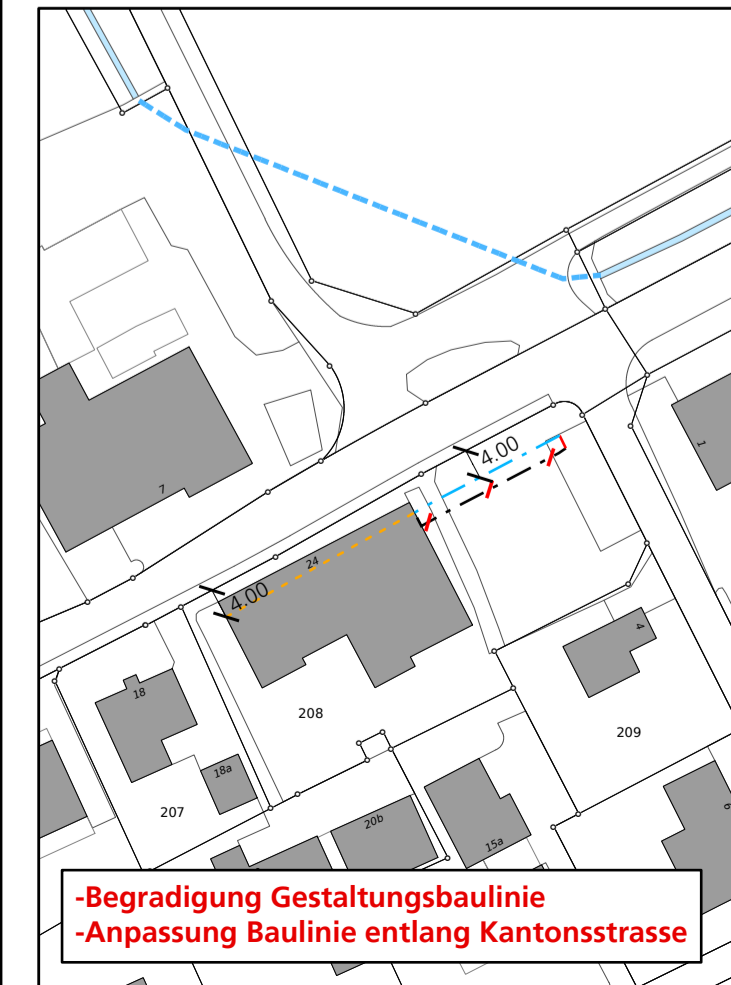
GB Härkingen Nr. 208

Stand 1. öffentliche Auflage



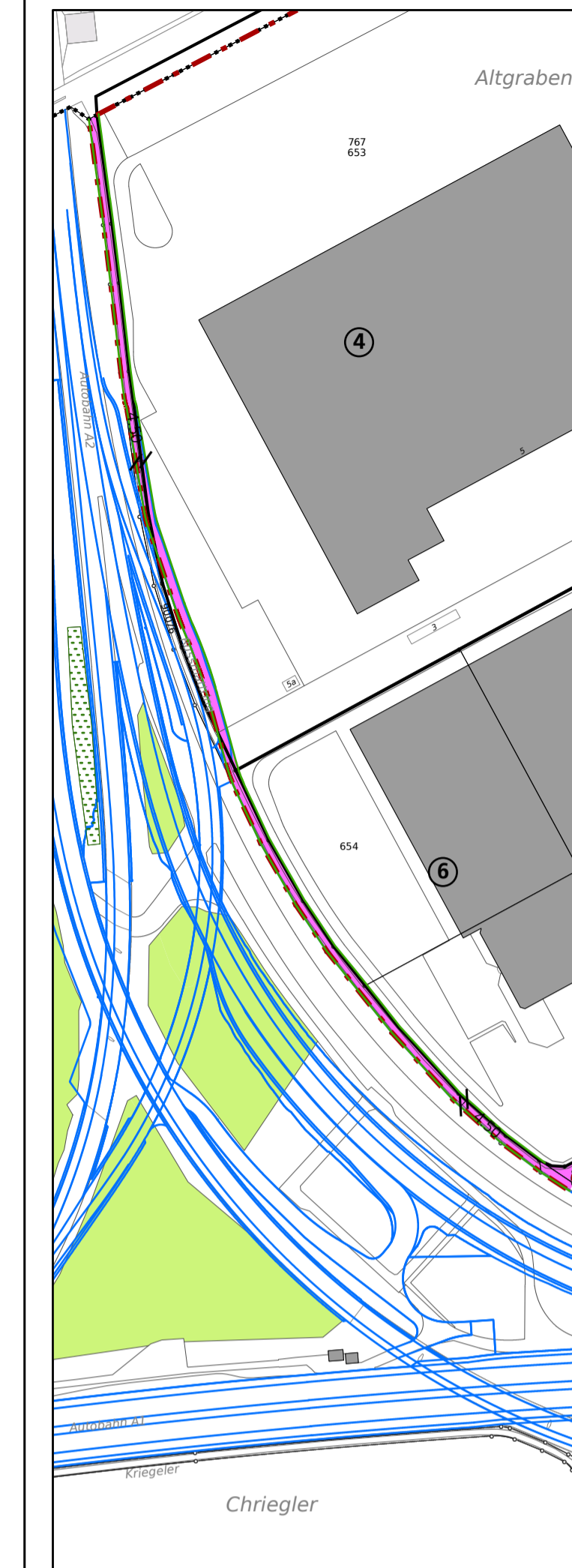
2. öffentliche Auflage

Genehmigungsinhalt



GB Härkingen Nrn. 653, 90067 und 90076

Stand 1. öffentliche Auflage



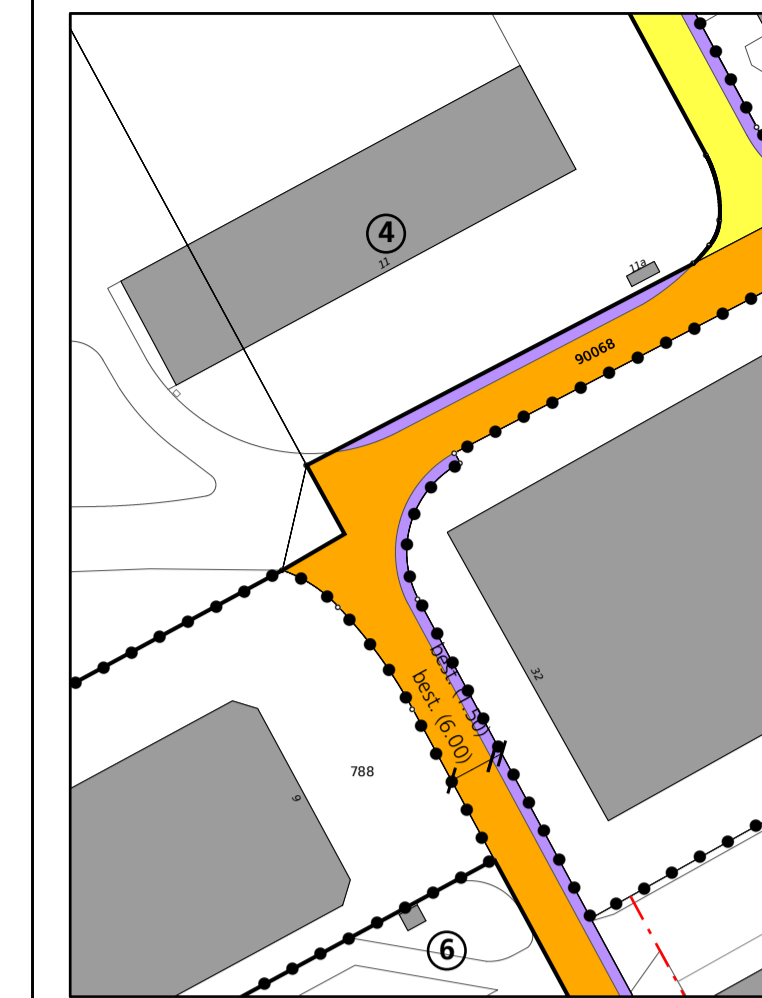
2. öffentliche Auflage

Genehmigungsinhalt



GB Härkingen Nr. 90068

Stand 1. öffentliche Auflage



2. öffentliche Auflage

Genehmigungsinhalt

