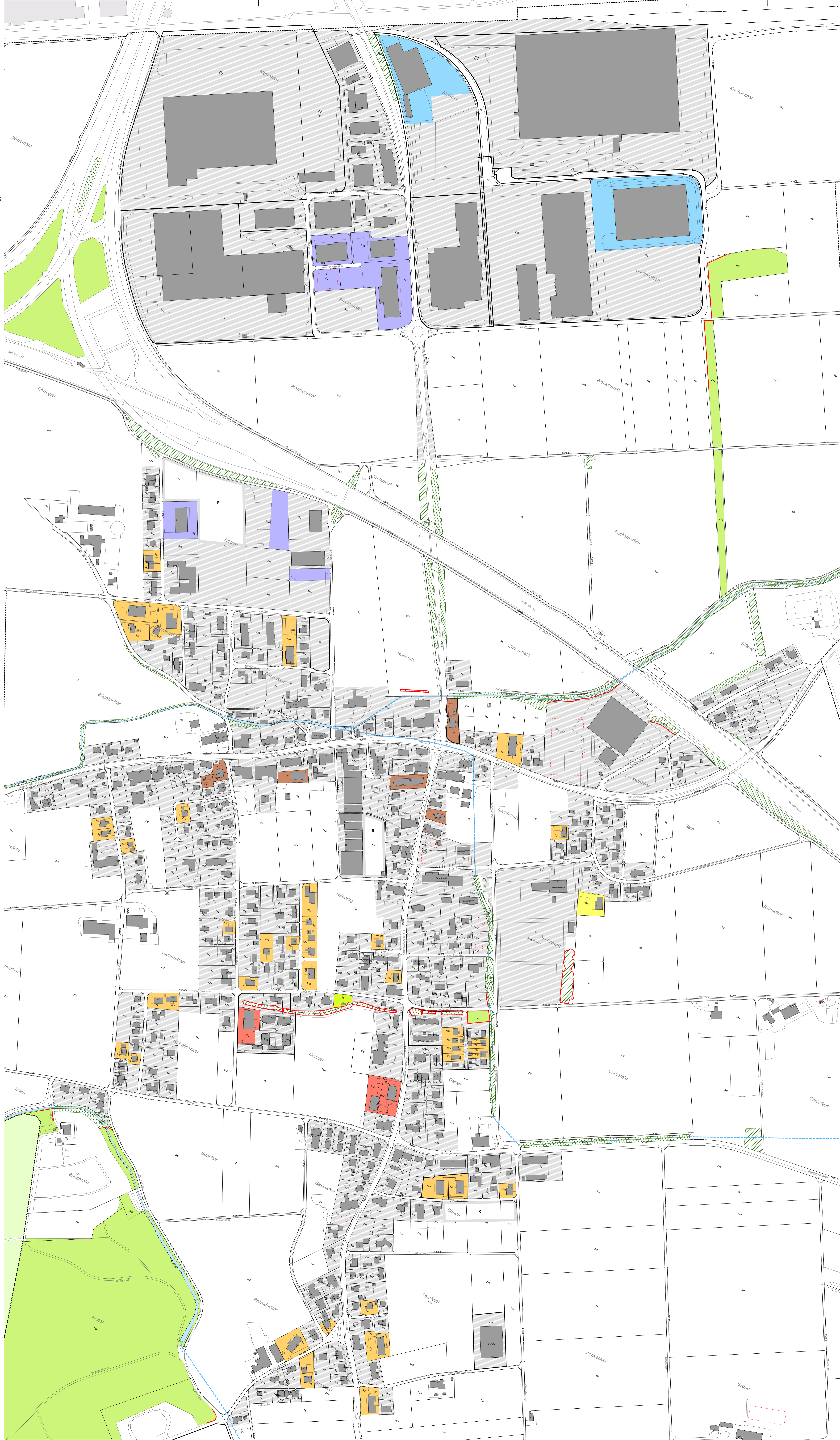


# Legende

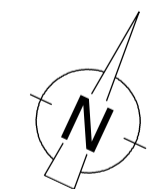
Bauzonen Überbaut, Neubauten von März 2010 bis September 2017 (Fläche in m<sup>2</sup>)

- 1'678 Wohnzone Rain, zweigeschossig
- 38'694 Wohnzone, zweigeschossig
- 5'207 Wohnzone, dreigeschossig
- 5'489 Kernzone
- 25'314 Gewerbezone
- 32'478 Industriezone
- 557 Grünzone
- rechtskräftige Bauzone (gemäss SOIGIS Geodaten)
- R rechtskräftige Reservezone (gemäss SOIGIS Geodaten)
- Hecke und Uferbestockung (auf der Grundlage der amtlichen Vermessung angepasst) / mit Heckenfeststellung
- Wald (auf der Grundlage der amtlichen Vermessung angepasst) / mit Waldfeststellung
- Gewässer / Gewässer eingedolt (gemäss amtlicher Vermessung)
- Gemeindegrenze (gemäss amtlicher Vermessung)


In der Auswertung wurden Baugesuche, die vor dem 30. September 2017 genehmigt wurden, berücksichtigt.



0 50 100 200 Meter



Kanton Solothurn



Gemeinde Härkingen

## Revision der Ortsplanung Bauentwicklung März 2010 bis September 2017

Situation 1:2'000

orientierend

Index	Datum	Änderungen	gez.	gpr.	Datierung	geprüft	genehmigt
					04.07.2017		
					gezeichnet: mwj		Plan Nr.
					Größe: 119 x B4		<b>21695 / 22</b>
					gezeichnet: mwj		30.11.2017 13:55:18
					gedruckt:		06. April 2020
					AV-Grundlage vom:		

www.bsb-partner.ch

Basel Tel. 061 261 00 13 Burgdorf Tel. 034 420 16 20  
Bern Tel. 061 261 00 13 Grenchen Tel. 032 654 59 30  
Biberach Tel. 033 671 22 22 Oensingen Tel. 062 388 38 38



bsb + Partner  
Ingenieure und Planer