

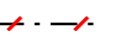





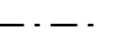





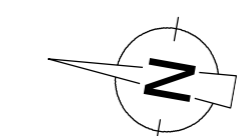


Genehmigungsinhalt

-  Baulinie entlang Kantonsstrasse
-  Vorbaulinie entlang Kantonsstrasse
-  Baulinie aufgehoben
-  Sichtzone (nach §50 KBV)
-  Abgrenzung Geltungsbereich Kanton / Gemeinde

Orientierungsinhalt

- Gemäss Bauzonenplan und Erschliessungsplan**
-  Bauzonengrenze
 -  Gestaltungsbaulinie
 -  Gebiet mit rechtsgültigem Gestaltungsplan / mit Gestaltungsplanpflicht
- Gemäss kantonalen Erschliessungsplänen**
-  Baulinie entlang Kantonsstrasse (bestehend)
 -  Hauptverkehrsstrasse (Kantonsstrasse)
- Weitere Inhalte**
-  Hecke und Uferbestockung (auf der Grundlage der amtlichen Vermessung angepasst) / mit Heckenfeststellung
 -  Wald (gemäss AWJF) / mit Waldfeststellung
 -  Gewässer / Gewässer überdeckt, eingedolt (gemäss amtlicher Vermessung)
 -  Gemeindegrenze

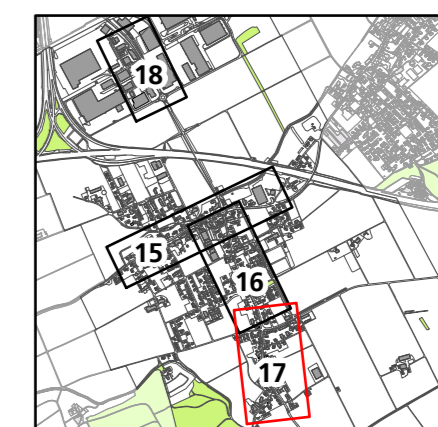


Gemeinde Härkingen
 Strasse Fulenbacherstrasse / Boningerstrasse / Usserdorf
 Abschnitt / Objekt Abschnitt Süd
 Projekt Ortsplanungsrevision
 Projektphase Erschliessungsplan

Kantonaler Baulinienplan

Situation 1 : 1'000

Auflageexemplar



Übersicht

Dok.-Nr.		105 x 30	
Format	Kürzel	Datum	
Achs-Nr.			
Bezugspunkt (BP)			
Erstellt	mwy	21.04.2021	
Geprüft			
Freigabe			
Achs-Nr.			
Bezugspunkt (BP)			
Objekt-Nr. KB			
Projekt-Nr.			
Revidiert Index A			
Geprüft			
Freigabe			

Amt für Verkehr und Tiefbau
 Rötihof, Werkhofstrasse 65, 4509 Solothurn
 Telefon 032 627 26 33
 Email avt@bd.so.ch / ww.avt.so.ch